









## GMINNY PROGRAM REWITALIZACJI STRUKTURA FUNKCJONALNO - PRZESTRZENNA

SKALA 1:5 000



-  OBSZAR REWITALIZACJI
-  GRANICA OBSZARU DLA KTÓREGO NIEZBĘDNE JEST DOKONANIE ZMIAN W STUDIUM



### KIERUNKI ZAGOSPODAROWANIA I UŻYTKOWANIA TERENU

-  OBSZARY REKREACJI, SPORTU I WYPOCZYNKU
-  OBSZAR PRZESTRZENI PUBLICZNEJ
-  OBSZAR UŻYTKÓW ZIELONYCH
-  WODY POWIERZCHNIOWE

### OBSZARY OCHRONY ŚRODOWISKA I JEGO ZASOBÓW, OCHRONY PRZYRODY I KRAJOBRAZU

-  SYSTEM PRZYRODNICZY GMINY

### KIERUNKI ROZWOJU SYSTEMU KOMUNIKACJI

-  DROGA ZBIORCZA
-  DROGA LOKALNA