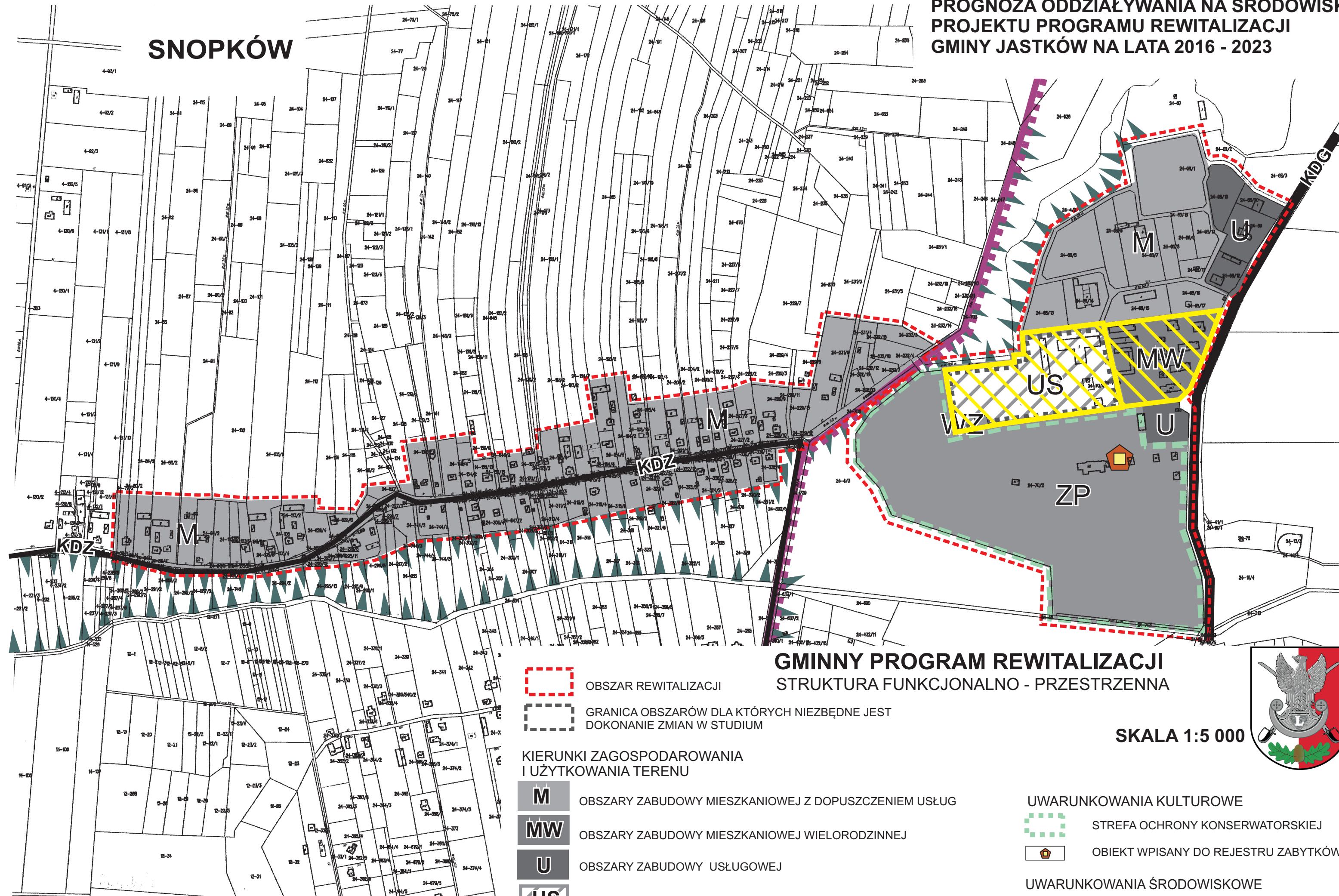


SNOPKÓW












PROGNOZA ODDZIAŁYWANIA NA ŚRODOWISKO PROJEKTU PROGRAMU REWITALIZACJI GMINY JASTKÓW NA LATA 2016 - 2023



GMINNY PROGRAM REWITALIZACJI STRUKTURA FUNKCJONALNO - PRZESTRZENNA

SKALA 1:5 000



-  OBSZAR REWITALIZACJI
-  GRANICA OBSZARÓW DLA KTÓRYCH NIEZBĘDNE JEST DOKONANIE ZMIAN W STUDIUM
- KIERUNKI ZAGOSPODAROWANIA I UŻYTKOWANIA TERENU**
-  **M** OBSZARY ZABUDOWY MIESZKANIOWEJ Z DOPUSZCZENIEM USŁUG
-  **MW** OBSZARY ZABUDOWY MIESZKANIOWEJ WIELORODZINNEJ
-  **U** OBSZARY ZABUDOWY USŁUGOWEJ
-  **US** OBSZARY REKREACJI, SPORTU I WYPOCZYNKU
-  **ZP** ZIELEŃ PARKOWA
-  OBSZARY PRZESTRZENI PUBLICZNEJ
- KIERUNKI ROZWOJU INFRASTRUKTURY TECHNICZNEJ**
-  **WZ** UJĘCIE WODY
- KIERUNKI ROZWOJU SYSTEMU KOMUNIKACJI**
-  **KDZG** DROGA GŁÓWNA
-  **KDz** DROGA ZBIORCZA

- UWARUNKOWANIA KULTUROWE**
-  STREFA OCHRONY KONSERWATORSKIEJ
-  OBIEKT WPISANY DO REJESTRU ZABYTKÓW
- UWARUNKOWANIA ŚRODOWISKOWE**
-  OBSZAR CHRONIONEGO KRAJOBRAZU „DOLINA CIEMIEGI”
-  SYSTEM PRZYRODNICZY GMINY
- SKUTKI ŚRODOWISKOWE USTALEŃ PROJEKTU GPR W ZAKRESIE PRZEZNACZENIA TERENÓW**
-  ODDZIAŁYWANIE SŁABE NEGATYWNE